












Zał. graf. 1. Struktura przestrzenno-funkcjonalna terenu opracowania




OZNACZENIA

-  Granica analizowanego terenu
-  Granica gminy Zalewo
-  Lasy
-  Wody powierzchniowe





-  Tereny przekształceń agrarnych
-  Tereny zainwestowania osadniczego
-  Drogi
-  Linia kolejowa

Formy ochrony przyrody







-  Obszar Chronionego Krajobrazu Kanału Elbląskiego
-  Obszar Chronionego Krajobrazu Pojezierza Iławskiego-B
-  Obszar Chronionego Krajobrazu Rzeki Dzierżoń

-  Rezerwat przyrody- Zielony Mechacz
-  Park Krajobrazowy Pojezierza Iławskiego
-  Otulina Parku Krajobrazowego Pojezierza Iławskiego

Obszary Natura 2000:

-  Obszary Specjalnej Ochrony Ptaków Lasy Iławskie PLB 280005
-  Tereny o Znaczeniu dla Wspólnoty Budwity PLH 280010
-  Tereny o Znaczeniu dla Wspólnoty Ostoja Iławska PLH 28053
-  Pomniki przyrody

Inne

-  Projektowany użytek ekologiczny
-  Lasy wodochronne
-  Lasy glebochronne
-  Główny Zbiornik Wód Podziemnych nr 210
-  Granica zlewni rzek Dzierżoń i Drwęcy
-  Aleje o walorach przyrodniczo-krajobrazowych