

SZCZEGÓŁOWY OPIS PRZEDMIOTU ZAMÓWIENIA

Wykaz szkół i orientacyjna ilość uczniów oraz miejscowości objętych zamówieniem

SZKOŁA PODSTAWOWA W BARTACH

Lp	Miejscowość, z której dowożony jest uczeń	Orientacyjna liczba uczniów	Uwagi
1.	Dajny	15	
2.	Sadławki	4	
3.	Bajdy	8	
4.	Jarnołtowo	1	
5.	Bądky	13	
6.	Girgajny	17	
7.	Zalewo	3	
	Razem	61	

Godzina rozpoczęcia zajęć - 8²⁰;

Rozwóz dwa razy po zajęciach lekcyjnych w godz. 12⁰⁰ – 15³⁰ do ww miejscowości w zależności od planu zajęć lekcyjnych;

ZESPÓŁ SZKÓŁ W BORECZNIE

Lp.	Miejscowość, z której dowożony jest uczeń	Orientacyjna liczba uczniów	Uwagi
1.	Janiki Wielkie	15	
2.	Jaškowo	41	
3.	Janiki Małe	3	
4.	Wielowieś	14	
5.	Gubławki	12	
6.	Wieprz	8	
7.	Karpowo	2	
8.	Urowo	12	
9.	Murawki	6	
10.	Surbajny	3	
11.	Międzychód	15	
12.	Rudnia	3	
13.	Śliwa	7	
14.	Duba, Huta Wielka	16	
15.	Karnity Skrzyżowanie	4	
	Razem	161	

Godzina rozpoczęcia zajęć lekcyjnych - 8⁰⁰;

Rozwóz dwa razy po zajęciach lekcyjnych w godz. 12⁰⁰ – 15³⁰ do ww miejscowości w zależności od planu zajęć lekcyjnych;

ZESPÓŁ SZKÓŁ W DOBRZYKACH

Lp.	Miejscowość, z której dowożony jest uczeń	Orientacyjna liczba uczniów	Uwagi
1.	Witoszewo	8	
2.	Półwieś	13	
3.	Matyty	7	
4.	Mazanki	3	
5.	Kupin	22	
6.	Zatyki	3	
7.	Rąbity	14	
8.	Siemiany	17	
9.	Jerzwałd, Likszany	24	
	Razem	111	

Godzina rozpoczęcia zajęć lekcyjnych - 8²⁵;

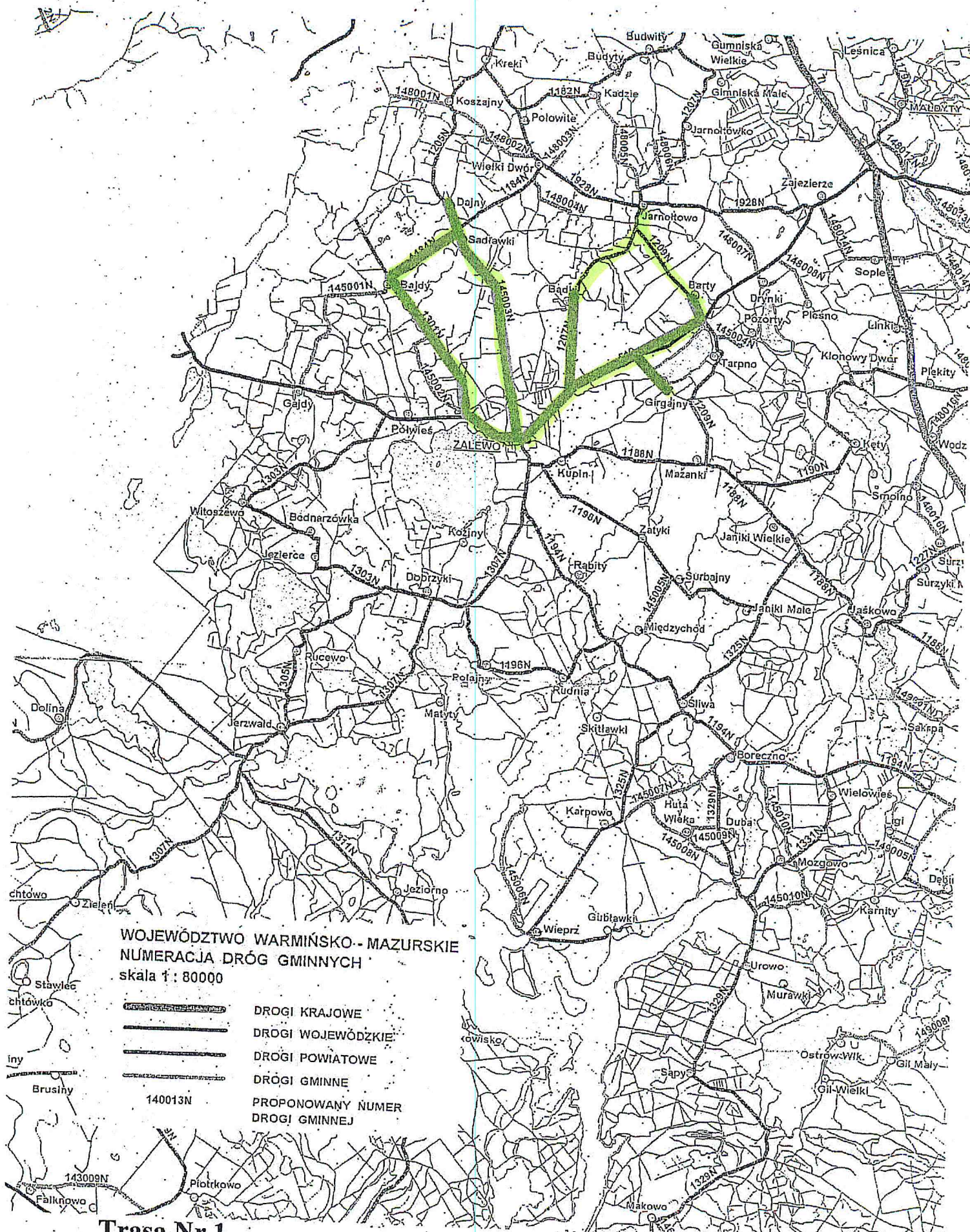
Rozwóz dwa razy po zajęciach lekcyjnych w godz. 12⁰⁰ – 15³⁰ do w/w miejscowości w zależności od planu zajęć lekcyjnych;

ZESPÓŁ SZKÓŁ W ZALEWIE





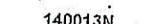
Lp.	Miejscowość, z której dowożony jest uczeń	Orientacyjna liczba uczniów	Uwagi
1.	Dajny	5	
2.	Sadławki	2	
3.	Bajdy	16	
4.	Kupin	8	
5.	Półwieś	17	
6.	Mazanki	4	
7.	Gajdy	6	
8.	Bądky	4	
9.	Barty	6	
10.	Girgajny	11	
11.	Dobrzyki	2	
12.	Pozorty	2	
	Razem	83	

Godzina rozpoczęcia zajęć lekcyjnych - 8⁰⁰;

Rozwóz dwa razy po zajęciach lekcyjnych w godz. 12⁰⁰ – 15³⁰ do w/w miejscowości w zależności od planu zajęć lekcyjnych;



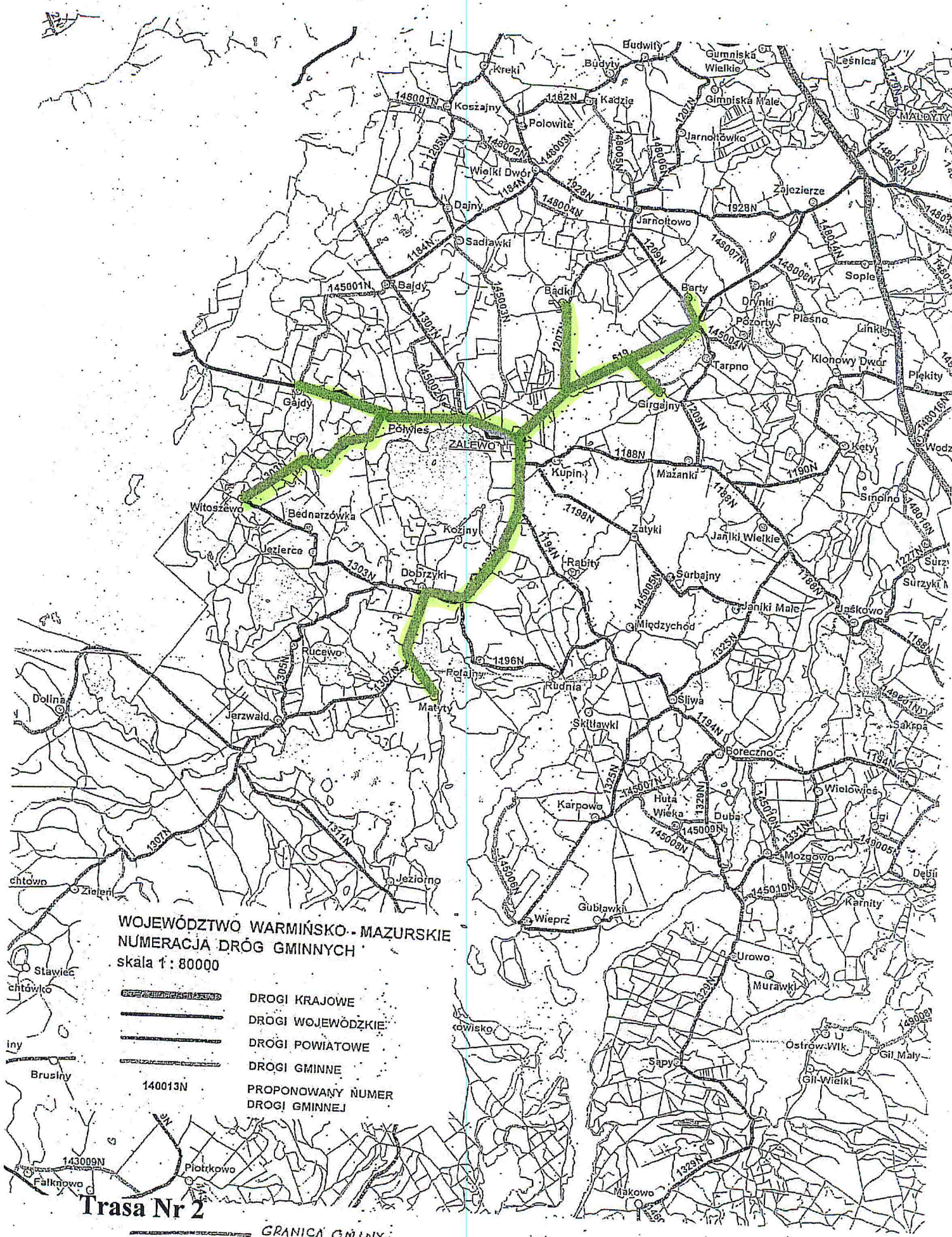
WOJEWÓDZTWO WARMIŃSKO-MAZURSKIE
 NUMERACJA DRÓG GMINNYCH
 skala 1 : 80000

-  DRÓGI KRAJOWE
-  DRÓGI WOJEWÓDZKIE
-  DRÓGI POWIATOWE
-  DRÓGI GMINNE
-  PROPONOWANY NUMER DRÓGI GMINNEJ

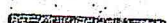




Trasa Nr 1

GRANICA GMINY

Zalewo ul. Sienkiewicza, Sadlawki, Dajny, Bajdy, Zalewo, Bądky, Barty, Girgajny, Barty, Zalewo, **Jarnotowo**



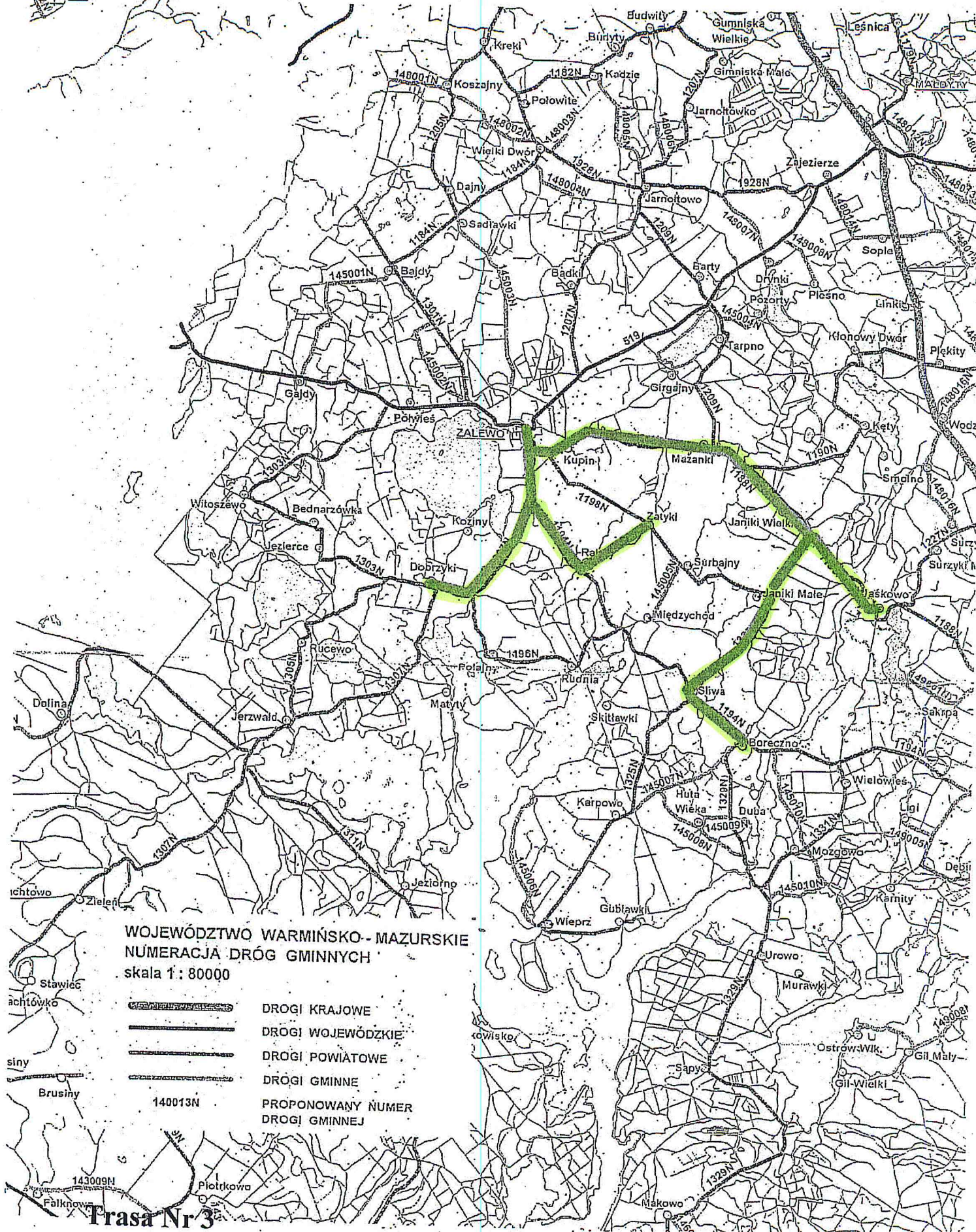
WOJEWÓDZTWO WARMIŃSKO - MAZURSKIE
 NUMERACJA DRÓG GMINNYCH
 skala 1 : 80000

-  DRÓGI KRAJOWE
-  DRÓGI WOJEWÓDZKIE
-  DRÓGI POWIATOWE
-  DRÓGI GMINNE
-  PROPONOWANY NUMER DRÓGI GMINNEJ

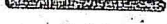



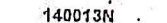
Trasa Nr 2

GRANICA GMINY

Zalewo, Bądkki, Barty, Girgajny, Zalewo, Witoszewo, Gajdy, Półwieś, Zalewo, Dobrzyki, Matyty, Dobrzyki, Zalewo



WOJEWÓDZTWO WARMIŃSKO-MAZURSKIE
 NUMERACJA DRÓG GMINNYCH
 skala 1 : 80000

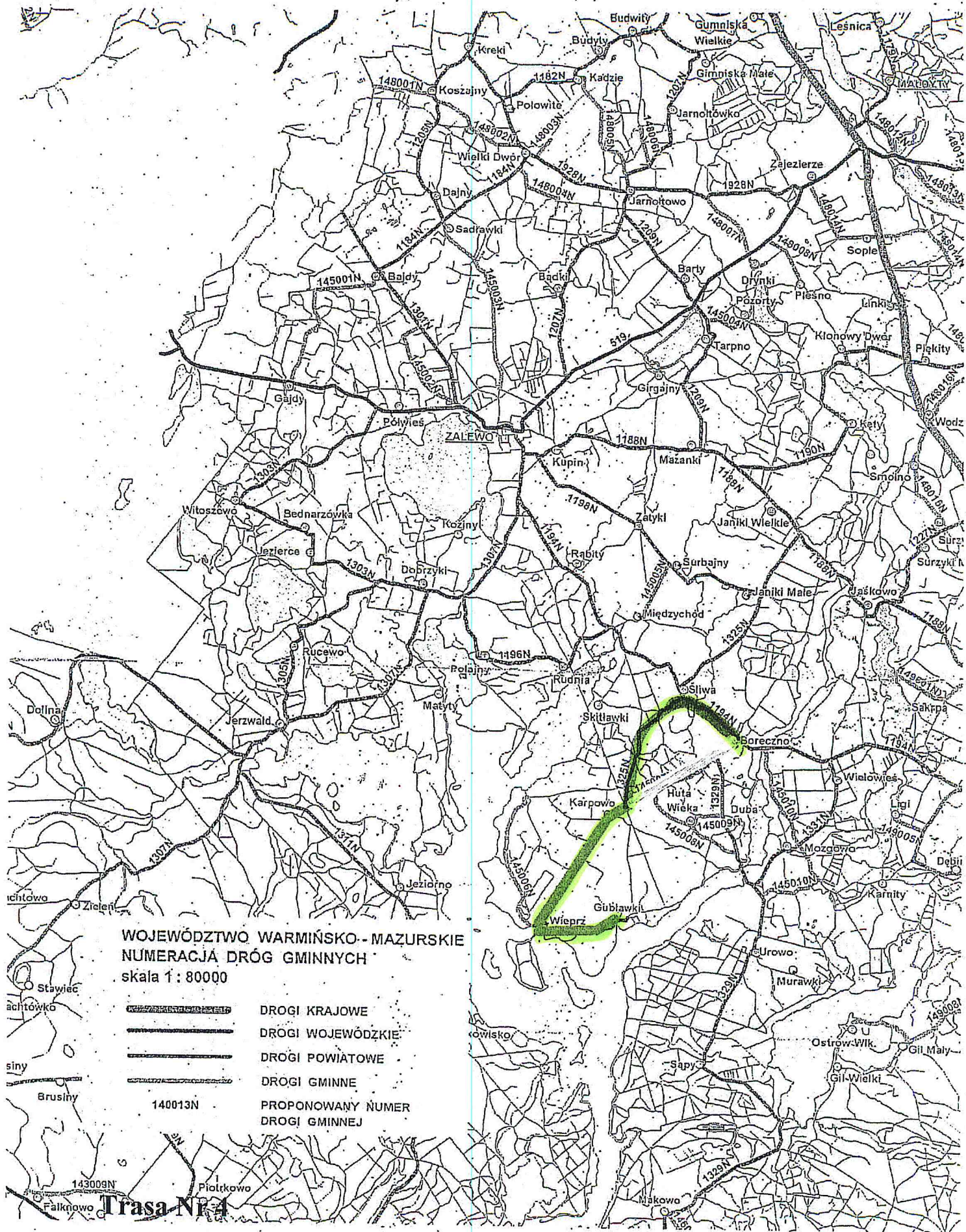
-  DROGI KRAJOWE
-  DROGI WOJEWÓDZKIE
-  DROGI POWIATOWE
-  DROGI GMINNE
-  PROPONOWANY NUMER
DROGI GMINNEJ

140013N

Prasa Nr 3

GRANICA GMINY

Zalewo, Kupin, Mazanki, Janiki Wielkie, Jaškowo, Janiki Małe, Śliwa, Boreczno, Wielowieś, Boreczno, Zatyki, Rąbity, Dobrzyki, Zalewo.



**WOJEWÓDZTWO WARMIŃSKO - MAZURSKIE
NUMERACJA DRÓG GMINNYCH
skala 1 : 80000**

- | | |
|--|------------------------------------|
| | DROGI KRAJOWE |
| | DROGI WOJEWÓDZKIE |
| | DROGI POWIATOWE |
| | DROGI GMINNE |
| | PROPONOWANY NUMER
DROGI GMINNEJ |

Trasa Nr 4

GRANICA GMINY

Boreczno, Gubławki, Wieprz, Karpowo, Sliwa, Boreczno, Zalewo.



WOJEWÓDZTWO WARMIŃSKO - MAZURSKIE
 NUMERACJA DRÓG GMINNYCH
 skala 1 : 80000

- DROGI KRAJOWE
- DROGI WOJEWÓDZKIE
- DROGI POWIATOWE
- DROGI GMINNE
- PROPONOWANY NUMER DRÓGI GMINNEJ

Trasa Nr 5 — GRANICA GMINY:

Zalewo, Siemiany, Jezioro, Jerzwałd, Dobrzyki, Zalewo.



Boreczno, Murawki, Urowo, Duba, Huta Wielka, Boreczno, Surbajny, Międzychód, Rudnia, Międzychód, Śliwa, Boreczno.